

Kedves Versenyzők!

Küldöm a 2022. szeptember 11-én, a Népligetben megtartott Campona Kupa tájékoztatósi túraversenyről a szokásos értékelést.

Először is egy kis statisztika:

Campona Kupa 2022		
kategória	családi	középfok
<i>csapatok száma</i>	9	13
<i>versenyzők száma</i>	26 fő	22 fő

Összesen **22 csapat** indult és **48 versenyző**. A Campona Kupákon ez egy megszokott létszám.

Mindenekelőtt óriási köszönet, hogy részt vettetek a versenyen. A verseny része volt a Budapesti Tájékoztatósi Túrabajnokságnak és az Országos Középfokú Tájékoztatósi Túrabajnokságnak is.

A verseny zökkenőmentes lebonyolításában ketten vettünk részt: Draveczné Nagy Mária és én. De ketten is bőven elegendő voltunk a 22 csapat elrajtoltatására az érkeztetésre pedig egyedül is elég voltam.

Egy Népligetben megtartott tájékoztatósi túraverseny mindig is arról volt híres, hogy a kirakott bóják és zsírkréták jó része eltűnik. A hagyományokhoz hűen ez idén sem volt másképpen. Bóják tűntek el az 1, 23, 24, 26, 27 és 28 ellenőrző pontoknál és az F13 és F14-es feladatoknál. Voltak olyan ellenőrző pontok is, ahol a tévesztő bóját szakították le és a jó bóját a helyén hagyták. Ezeket ti észre sem vettétek. A versenyből a 24 és a 28. ellenőrző pontok lettek kivéve, mivel ott nem volt tévesztő bója és a jó bóják meg az enyészeté lettek. A többi esetben megpróbáltam lekezelné a hiányzó bójákat. Ezekről majd részletesebben is írok.

A szintemelkedésre sem lehet panaszotok. A szintemelkedés konvergált a nullához.

A versenyen egy pálya volt. Minden csapat azon versenyzett. A középfokú A és B csoport a kevés számú induló miatt összevonásra került.

A verseny után minden induló egy Balaton vagy egy Sport szeletet kapott.

Holtverseny esetén a rövidebb versenyidő döntött. Ha 4:30 percen belül voltatok, akkor ki sem számoltam a versenyidőtöket. A 40 ellenőrző pont és a 20 feladat ellenére is meglepő módon kialakult egy holtverseny.

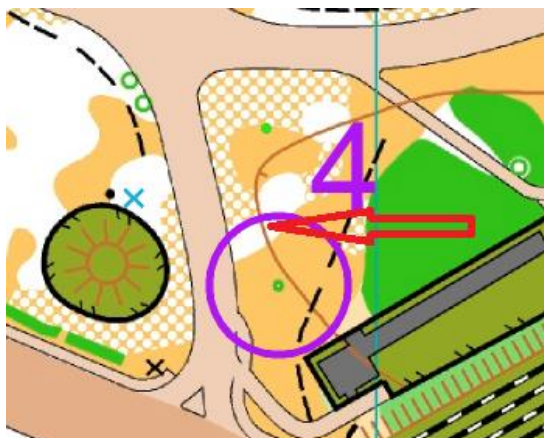
Az eredmény táblázathoz annyi megjegyzésem lenne, hogy rózsaszín háttérrel jelöltem azokat az ellenőrző pontokat, ahol tévesztő bóját fogtatok. Tévesztő bója esetén a megszerezhető pont felét kaptátok vagy a tévesztés mértékének függvényében kerültek pontok levonásra. A 0 pont és a zöld háttér szín jelentette, hogy kihagytátok azt az ellenőrző pontot.

És akkor néhány szót azokról az ellenőrző pontokról, melyeket többen is rontottátok.

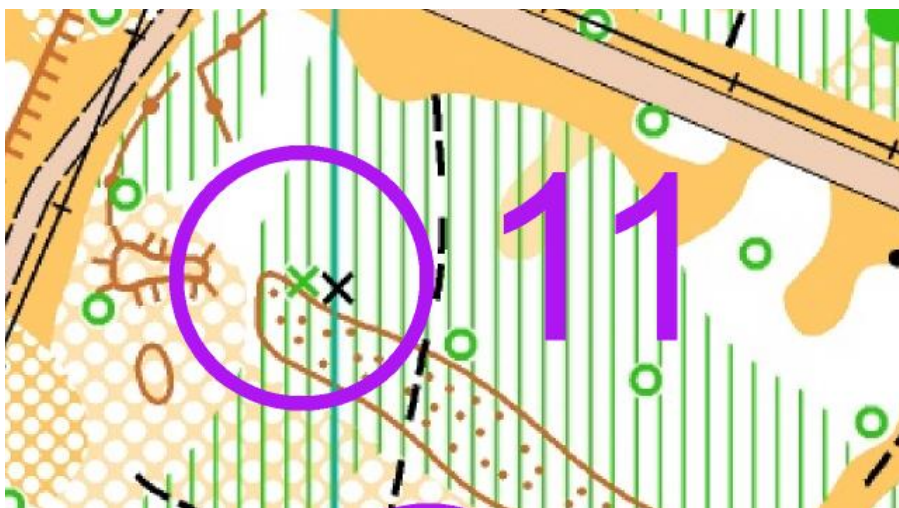
1. ellenőrző pont: Itt csak egy tévesztő bója tűnt el. Így az semmiféle zavart nem okozott. Max. könnyebb volt a feladat. Mindösszesen csak két bójából kellett választani. Viszont elnézést kell kérnem, hogy ilyen igénytelen helyre tettem a bóját, de a pálya kijelölésekor és kistekkelésekor sem tűnt fel, hogy az úri közönség WC-nek használja ezt a bokor labirintust. A verseny napján már annál inkább éreztem is.

Egy-két csapat tévesztő bójánál igazolt, de mivel ezt a térképrészletet kinagyítva beletettem a menetutasításba, így nem tudok mit hozzátenni.

4. ellenőrző pont: Itt két bója volt. A tévesztő bója a jó bójától északabbra volt, a piros nyíllal jelölt térképen nem jelölt fánál.



11. ellenőrző pont: Ezen az ellenőrző ponton lepődtem meg a legjobban, hogy ilyen sokan igazoltak a tévesztő bójánál. Ha megnézik a térképet, akkor a karika közepén nem a fekete X van, hanem a zöld X. A térkép kiszúrásakor is kórosan ügyeltem rá, hogy a zöld X-től balra szúrjak, hogy egyértelmű legyen, hogy a kidőlt fánál kell igazolni és nem a fekete X-el jelölt villanyoszlopból megmaradt beton oszlopnál. Szóval a kidőlt fánál kellett volna igazolni. Lásd a következő oldalon lévő fényképet.

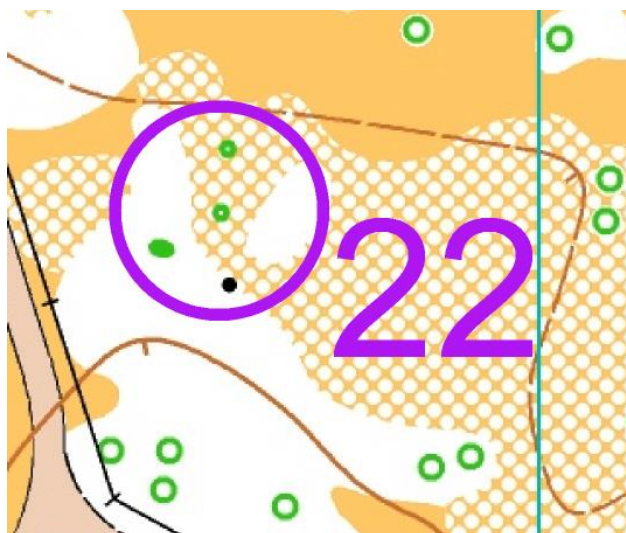




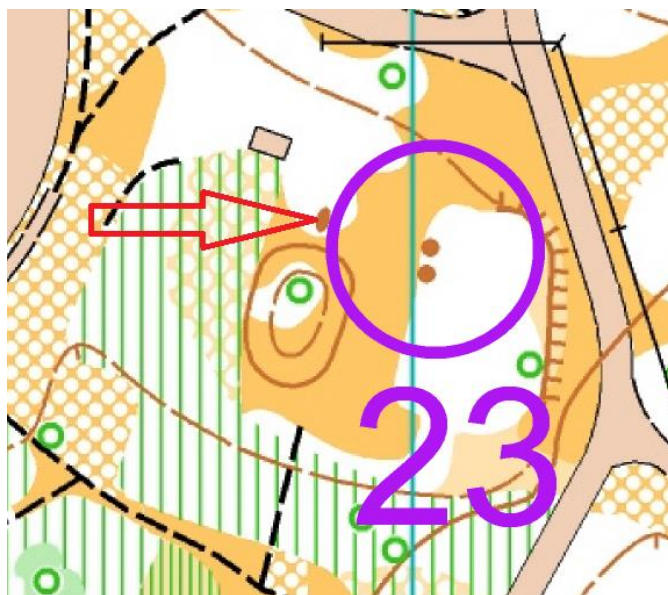
12. ellenőrző pont: A 12. ellenőrző pontot sejtettem, hogy sokan fogjátok elrontani. Így is lett. Itt találtam egy térképen nem jelölt gödröt közvetlenül a két kis dombocska közelében. Piros nyíllal jelöltem a helyét. Szinte éreztem, hogy itt fogtok igazolni. Pedig a térképen jelölt gödör azért kicsit arrébb volt. Pont délre a két kis dombocskától. Bent a susnyásban. Kicsit azért keresgélni kellett, nem üvöltött 50 méterről. A két dombtól nem is látszott.



22 ellenőrző pont: A 22. ellenőrző pontot is rontottátok néhányan. Viszont itt nem volt semmi csalafintaság. Helyén volt a lila karikán belül látható valamennyi tereptárgy.



23. ellenőrző pont:



Ez volt az egyik olyan ellenőrző pont, ahol eltűnt a jó bója és csak a tévesztő bója volt meg. Viszont a tévesztő bója durván rossz helyen volt. Piros nyíllal jelöltem a helyét. Még a lila karikán kívül is volt. Így megoldásként azt fogadtam el, hogy a bója eltűnt. Aki a tévesztő bójánál igazolt az 5 hibapontot kapott. Egyébként a jó bója helyén a madzag meg volt. Csak a bója és a zsírkréta tűnt el. Aki a jó dombnál kereste a bóját, az a madzagot meg kellett hogy találja.

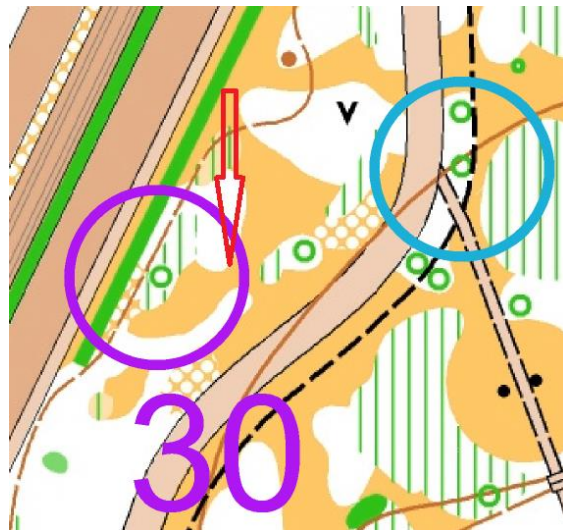
24 és 28. ellenőrző pontok: Itt nem voltak tévesztő bóják, így a versenyből kivettem ezt a két ellenőrző pontot.

26. ellenőrző pont: Itt több szikla is volt. A két bokor között lévő sziklánál kellett igazolni. A tévesztő bója a piros nyíllal jelölt térképen nem ábrázolt sziklánál volt.

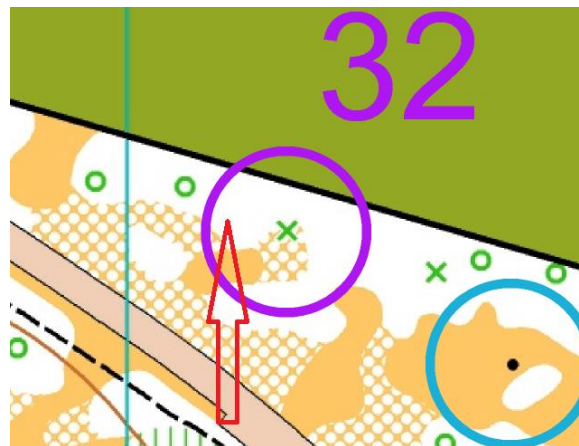


27. ellenőrző pont: Itt a tévesztő bóják tűntek el. A jó bója a helyén volt. Így túl egyszerű volt ez az ellenőrző pont.

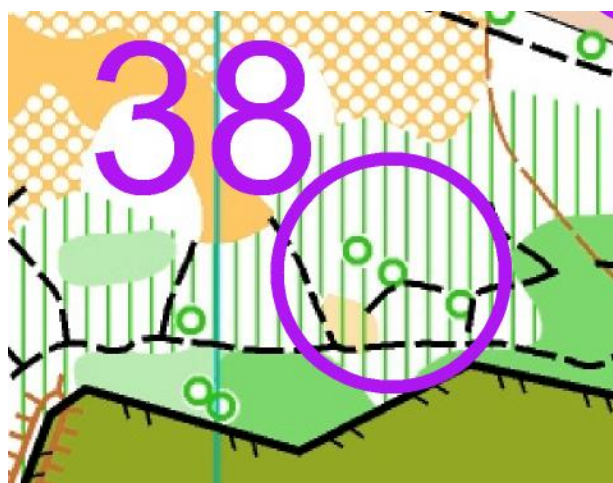
30. ellenőrző pont: A tévesztő bója a piros nyíllal jelölt térképen nem ábrázolt jellegfánál volt. Nagyon sok tereptárgytól be lehetett mérni a jó jellegfát. Ráadásul a tőle nyugatra lévő bokor közelsége is árulkodó volt. A tévesztő bójás jellegfa már nagyon messze volt a bokortól.



32. ellenőrző pont: Itt két kidőlt fa volt. A tévesztő bója a piros nyíllal jelölt térképen nem ábrázolt, félig eltört jellegfánál volt. A közeli jellegfaktól lehetett bemérni, hogy a térképen melyik félig eltört jellegfa van ábrázolva.



38. ellenőrző pont: Itt a lila karikán belül ábrázolt 3 jellegfán voltak a bóják. Ehhez nem tudok mit hozzátenni. A lila karika közepén lévő középső jellegfánál kellett igazolni.



Feladatok:

F5. feladat: Mivel a bóják közel voltak egymáshoz, ezért a kitett öt bójából két bóját is elfogadtam jó megoldásként.

F6. feladat: Itt a csalafintaság az volt, hogy a térképen kék nyíllal jelölt jellegfa már ki volt vágva. Nem volt meg a valóságban. A közelében lévő két fánál kellett igazolni, mivel azok nem voltak a térképen ábrázolva. Zöld nyíllal jelöltem a helyüket. Illetve a piros nyíllal jelölt bokor sem volt a térképen ábrázolva. Így a zöld nyíllal jelölt 2 fánál és a piros nyíllal jelölt bokornál kellett igazolni. A barna nyíllal jelölt jellegfánál és bokornál voltak a tévesztő bóják, ahol nem kellett igazolni.

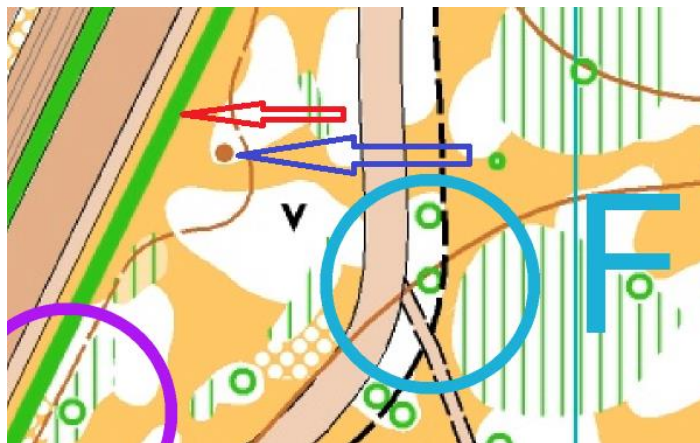


F7. feladat: Itt nincs mese. Mindkét térképen jelölt jellegfa ki volt vágva.

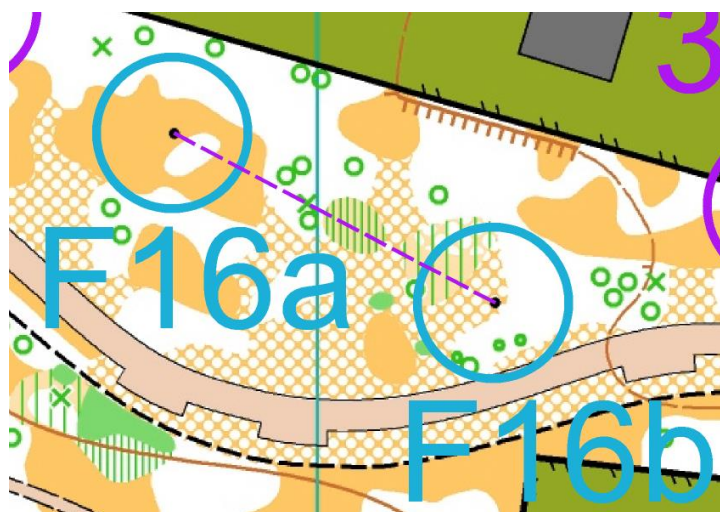
F13. feladat: A térképen is jelölt vascsőről eltűnt a bója. Így csak az F13-as karikával jelölt vascsőnél kellett igazolni.

F14. feladat: Itt két tévesztő bója volt a jó bója mellett. A jó bója és az egyik tévesztő bója eltűnt. Így egy darab tévesztő bója árválkodott az ellenőrző pont környékén. Ezért aki a tévesztő bójánál igazolt azt is elfogadtam és aki azt írta, hogy nincs bója azt is. Mivel a tévesztő bóják közel voltak a jó bójához, ezért az iránymenetkor gondolhattatok azt is, hogy én voltam ilyen béna és rossz helyre tettem a jó bóját. Egyébként a szikla mögött volt a jó bója, amíg le nem szedték. A versenyből ezt a feladatot nem szedtem ki.

F15. feladat: A kules az 52 méter volt. Többen is a dombnál igazoltatok, ami a jellegfától csak kb. 40 méterre volt. Kék nyíllal jelöltem a tévesztő bója helyét. Tovább kellett menni a bokorig. Piros nyíllal jelöltem a jó bója helyét a bokron.



F16. feladat: Jól szerkesztettetek. Valóban a kidőlt fánál kellett igazolni.



F17. feladat: Ha kicsit jobban feltúrtátok az aljnövényzetet, akkor megtalálhattátok a vízcsapot. Szóval a kék X meg volt. A kis ösvény jobb oldalán volt a padtól kicsit balra. Valóban alig látszott ki az aljnövényzetből, de meg volt.

És végezetül szeretném még egyszer megköszönni, hogy eljöttetek el a versenyre.

Dravecz Ferenc

2022. szeptember 16.