

Kedves Versenyzők!

Küldöm a 2022. május 8-án, a Fekete-fej környékén megtartott Gémes Tavasz Kupa tájékozódási túraversenyről a szokásos értékelést.

Először is egy kis statisztika:

Gémes Tavasz Kupa 2022				
kategória	családi	középfok A csoport	középfok B csoport	SZOSE túravezető tanfolyamosok
<i>csapatok száma</i>	8	8	10	17
<i>versenyzők száma</i>	26 fő	12 fő	26 fő	18 fő

Összesen **43 csapat** indult és **82 versenyző**.

Mindenekelőtt óriási köszönet, hogy részt vettetek a versenyen. A verseny része volt a Budapesti Tájékozódási Túrabajnokságnak és az Országos Középfokú Tájékozódási Túrabajnokságnak is. A versenyen egy középfokú és egy családi pálya volt.

A verseny zökkenőmentes lebonyolításában hárman vettünk részt: Szalai László, Lehoczki Zoltán és én. Így időmérő állomásra is jutott ember. Nagyon kellemes, igazi kiránduló időben volt részetek.

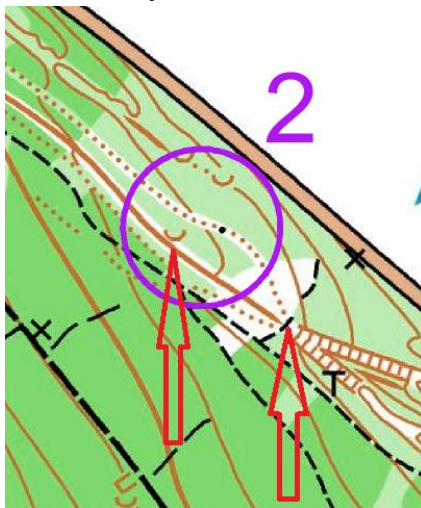
A pálya bontásakor voltak leszakított bóják és eltűnt szűrőbélyegzők. Így a középfokú pálya 22. ellenőrző pontját ki is vettük a versenyből.

A verseny után minden induló egy müzli szeletet kapott.

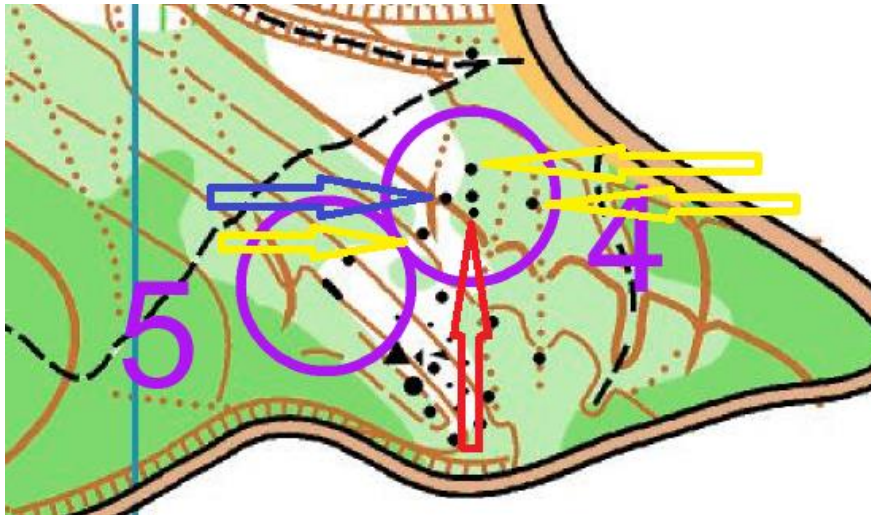
És akkor néhány szót az ellenőrző pontokról, melyeket többen is rontottátok.

Középfokú pálya ellenőrző pontjai:

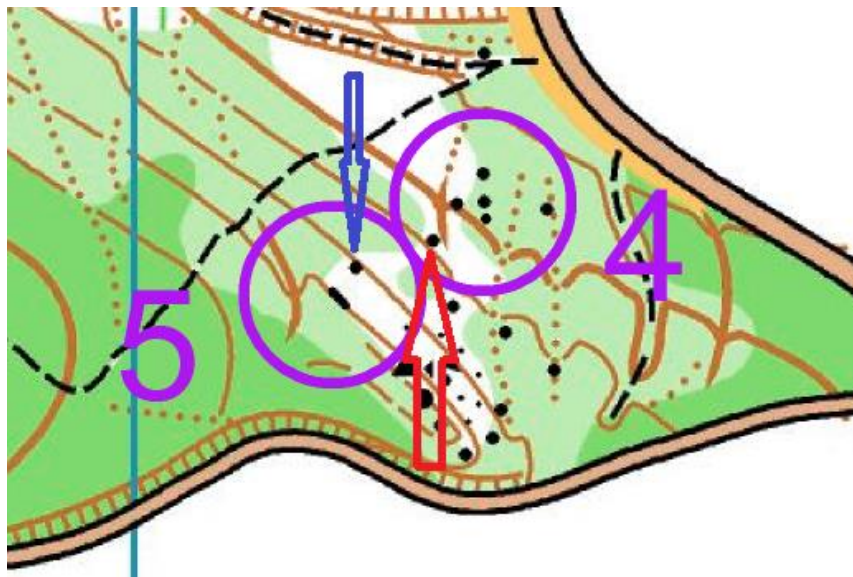
2. ellenőrző pont: A sziklát két helyről is be lehetett mérni. A szárazárcok találkozásától és a közeli gödörtől. Piros nyíllal jelöltem a helyüket.



4. ellenőrző pont: Meglepett, hogy milyen sokan igazoltak tévesztő bójánál a 4. ellenőrző pontnál. Pedig a nagy sziklák teljesen egyértelműek voltak. Annyi volt csak a huncutság, hogy egy térképen nem jelölt sziklára is tettem bóját. Piros nyíllal jelöltem a helyét. A másik tévesztő bója helyét kék nyíllal jelöltem. De a sárga nyíllal jelölt sziklák is teljesen jól beazonosíthatóak voltak. A tanfolyamosok közül mindössze 3 versenyző igazolt a jó sziklánál. Mindenki más tévesztő bójánál igazolt.

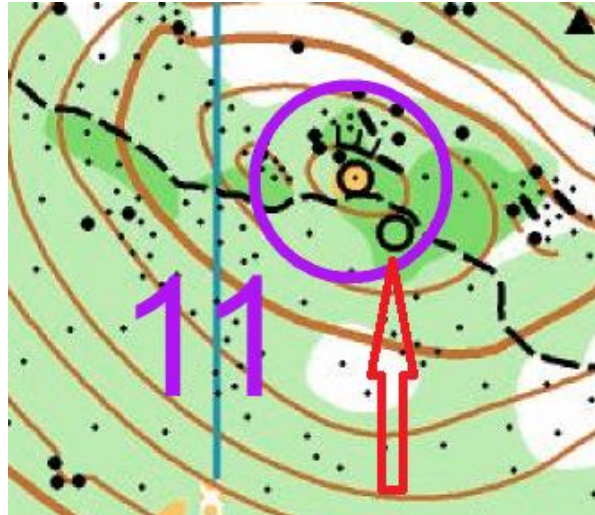


5. ellenőrző pont: Ha igazoltak a 4. ellenőrző pontnál, utána célszerű volt megkeresni a piros nyíllal jelölt sziklát. Onnan már lehetett irányban felmászni a sziklához. Még a kék nyíllal jelölt szikla is útba esett.



7-8. ellenőrző pontok: Ennél a két feladatnál 3-3 rókavárnál kellett igazolni. Nem voltak tévesztő bóják. Mégis kaptatok 20-20 hibapontokat. Ennek két oka volt. Az egyik, hogy a 3 rókavár közül csak kettőnél igazoltatok. A másik, hogy olyan szűrőbélyegzővel igazoltatok, ami még a közelben sem volt.

11. ellenőrző pont: Itt a piros nyíllal jelölt zászlónál volt a tévesztő bója. A jó bója a határkőnél.



18. ellenőrző pont: Innen is tűntek el bóják és szűrőbélyegzők. De mivel egy bóját meghagytak, így annál kellett igazolni. Aki hibapontot kapott az még megtalálta az egyik tévesztő bóját, ami a piros nyíllal jelölt helyen volt.



19-20-21-22-23. ellenőrző pont: Ezeket a gödröket célszerű volt iránymenetben megfogni.



20. ellenőrző pont: Itt a lila karikát kicsit keletebbre rajzoltam, hogy jobban lássátok a gödrök elhelyezkedését. A piros nyíllal jelölt gödörnél kellett igazolni. Itt annyi volt az érdekesség, hogy a térkép rajzoló a kisebb gödröket barna pöttyel jelölte. Kettőt sárga nyíllal jelöltem. Szóval itt volt négy nagyobb gödör és négy kisebb gödör.



23. ellenőrző pont: Ezt az ellenőrző pontot is leginkább a túravezető tanfolyamos hallgatók rontották el. A tévesztő bóják kint voltak a tisztáson. Piros nyíllal jelöltem. Szerintem jól látszik, hogy a jó gödört a susnyásban kell keresni és nem a tisztáson. A két tévesztő bójától nem messze voltak a térképen jelölt gödrök, csak be kellett menni a sűrűbb erdőbe. A jó gödörnél, ahol igazolni kellett még a dél-keleti irányba induló szárazárok is megtalálható volt.



27. ellenőrző pont: A jellegfáknál is volt egy kis anomália, amit én is csak a pályabontáskor vettem észre. Ha a kék nyíllal jelölt útelágazástól mértem a jellegfát, akkor az északnyugatabbra lévő jellegfa volt az úttól jó távolságra. Ha a piros nyíllal jelzett útelágazástól mértem a távolságot, akkor pedig a dél-keletebbre lévő fa volt jó távolságra. Így végül mind a két jellegfát elfogadtam jó megoldásként. Csak az kapott hibapontot, aki olyan szűrőbélyegzővel igazolt, ami még a közelbe sem volt. Lásd a következő oldalon lévő térkép részlet.

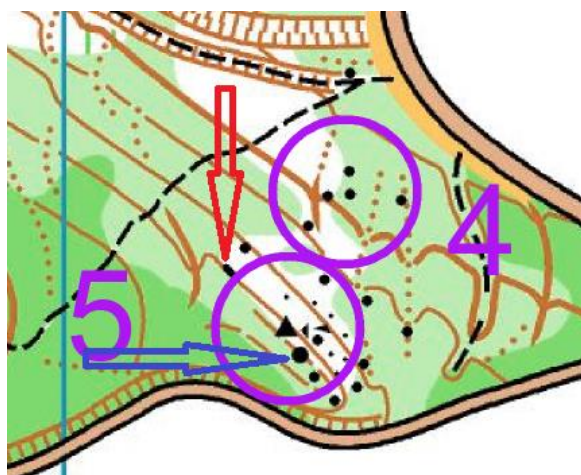


Családi pálya ellenőrző pontjai:

2. ellenőrző pont: Lásd a középfokú pálya 2. ellenőrző pontjánál írtakat.

4. ellenőrző pont: Lásd a középfokú pálya 4. ellenőrző pontjánál írtakat.

5. ellenőrző pont: Nem gondoltam volna, hogy ez az ellenőrző pont lesz a legnehezebb a családi csapatok számára. A legtöbben a középfokú pálya bójájánál igazoltak. Ezt jelöltem piros nyíllal. 1-2 csapat a kék nyíllal jelölt sziklánál igazolt. Csak egy csapat volt, aki a jó bóját választotta. Pedig számomra elég egyértelmű volt, hogy melyik volt közel-s távol a legnagyobb sziklatömb. Ott kellett volna igazolni.



12. ellenőrző pont: Lásd a középfokú pálya 11. ellenőrző pontjánál írtakat.

24. családi, illetve 26. középfokú kötelező útvonal távolságméréssel: A végére hagytam a legnagyobb meglepetést, de mivel nagyon kreatívnak és viccesnek találtam, ezért ezeket a megoldásokat is elfogadtam.

A feladat kitűzésénél itt azt felejtettem el, hogy a 14. ellenőrző pont, azaz a határkő ellenőrző pontja a családi csapatoknak. És itt bója is volt. Mivel a lila kötelező útvonalat egészen a határkőig kihúztam, ezért többen értelmezték úgy, hogy a távolságmérés a határkőtől kezdődik. Én igazából úgy szerettem volna, hogy a határkőtől 40 méterre kezdődjön csak a távolságmérés. De elég sokan úgy értelmezték a feladatot, hogy a határkőtől az első bójáig kell távolságot mérni. Szóval szívfájdalom nélkül beírtatok mért távolságként a 40 métert a versenyzőkartonra. Mivel elég kreatív megoldás volt, ezért elfogadtam ezt is. De volt olyan csapat is, aki a teljes kötelező útvonal hosszát lemérte és azt írta be a kartonra. Ezt a megoldást azért csak a túravezető tanfolyamos hallgatóknak fogadtam el.



És végezetül szeretném még egyszer megköszönni, hogy eljöttetek el a versenyre.

Dravecz Ferenc

2022. május 18.