

Kedves Versenyzők!

Küldöm a 2021. szeptember 5-én, a pesterzsébeti Gubacsipusztán megtartott Campona Kupa tájékoztatói túraversenyről írt értékelést.

Először is egy kis statisztika:

| Campona Kupa 2021 | | |
|-------------------------|---------|--------------------|
| kategória | családi | középfok B csoport |
| <i>csapatok száma</i> | 5 | 10 |
| <i>versenyzők száma</i> | 15 fő | 16 fő |

Összesen **15 csapat** indult és **31 versenyző**.

Mindenekelőtt óriási köszönet, hogy részt vettetek a szeptember 5-én a Campona Kupán. A verseny része volt a Budapesti Tájékoztatói Túrabajnokságnak és az Országos Középfokú Tájékoztatói Túrabajnokságnak.

A verseny zökkenőmentes lebonyolításában ketten vettünk részt: Draveczné Nagy Mária és én.

A versenyből az F4-es feladat ki kellett venni, mivel a bójákat ismeretlen tettesek leszédtek. A pályabontáskor még egy bója hiányzott, de mivel tévesztő bója volt, ezért észre sem vették a hiányát.

Az időjárásra semmi panasz nem lehet. Nagyon kellemes nyár végi idő volt.

A szintemelkedésre sem lehet panaszotok. A szintemelkedés elhanyagolható volt. Azt a brutális dombocskát kellett csak megmászni.

A versenyen egyetlen pálya volt és valamennyi csapat azon versenyzett. A verseny után minden induló egy Balaton szeletet vagy Sport Ziccer nápolyit kapott, illetve volt ásvány víz is.

Holtverseny esetén a rövidebb versenyzőt vettem figyelembe. Egy esetben volt rá szükség. Ha 4 órán belül voltak, akkor ki sem számoltam a versenyzőket.


Az eredmény táblához annyi megjegyzésem lenne, hogy rózsaszín háttérrel jelöltem azokat az ellenőrző pontokat, ahol tévesztő bóját fogtak. Tévesztő bója esetén a megszerezhető pont felét kaptatok. Néhány feladatnál a tévesztés mértékének megfelelő hibapontot kaptatok. A 0 pont és a zöld háttér szín jelentette, hogy kihagytatok azt az ellenőrző pontot.

És akkor néhány szót azokról az ellenőrző pontokról, melyeket többen is rontottatok.

Feladatok megoldása:

F1: A templom torony pontosan északi irányban volt. $\pm 5^\circ$ -ot elfogadtam jó megoldásként. Irányszöveget már jól tudtok mérni, egyetlen csapat sem kapott ezért a feladatért hibapontot.

F2: Ennél a feladatnál direkt hangsúlyoztam ki, hogy lépjetek hátra 10 lépést az útra és nézzétek meg, hogy milyen jellegfát kell keresni. Az a fa, ahol a tévesztő bója volt nem is látszott az útról. Illetve semmivel sem volt jellegzetesebb, mint a körülötte lévő fák. Az a fa, aminél igazolni kellett valóban kiemelkedett a környezetéből. Ha felnéztetek a tetejére, akkor be lehetett azonosítani, hogy ezt a fát láttátok, mikor a padtól visszaléptetek 10 métert. Csak az ösvényt kellett követni egészen a jellegfáig.

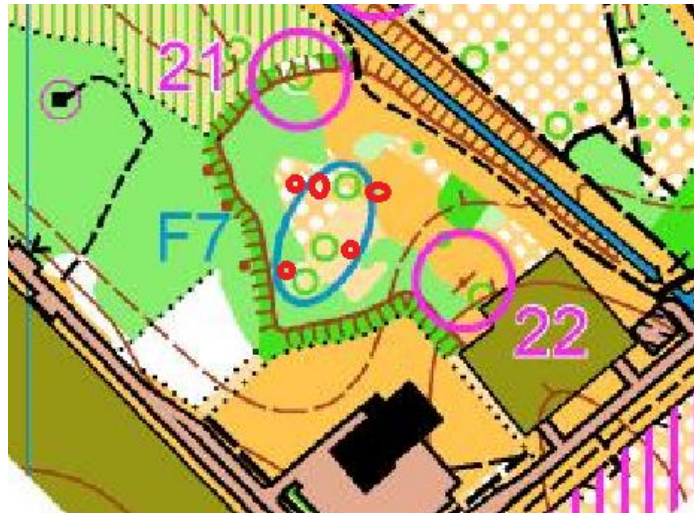


F5: Itt a csalafintaság az volt, hogy a jó bója, aminél igazolni kellett a villanyoszloptól nem is látszott. Meg kellett kerülni a bokrot és ott volt mögötte. A jól látható 3 bója mind tévesztő bóják voltak. De egyik sem déli irányban volt a villanyoszloptól.

F6: Itt elnézést kérek, hogy ilyen igénytelen, szemetes helyre tettem a bóját. Mentségemre szolgáljon, hogy a pálya kistekkelésekor sem volt itt még egy darab szemét sem. A villanyoszlop a piros nyíllal jelölt helyen volt.

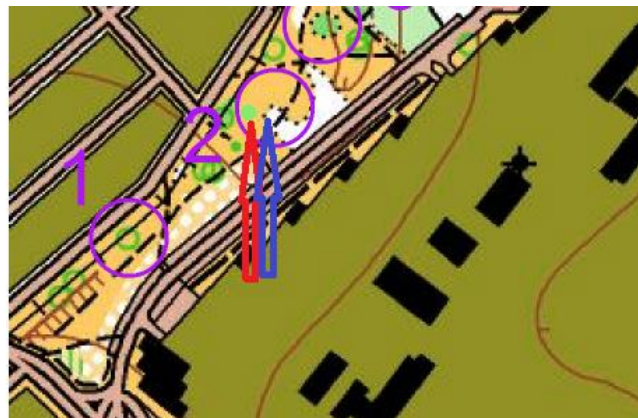


F7: Ez volt talán a legnehezebb feladat. Én is sokat méricskéltem a fákat. A tévesztő bóják helyét piros karikával jelöltem.



Ellenőrző pontok:

2. ellenőrző pont: Itt a valóságban is szépen látszott a fák alkotta jelleghatár. A tévesztő bója a zöld pöttyel jelölt bokros részen volt (piros nyíllal jelöltem), nem pedig a jelleghatáron. A jó bója a jelleghatár nyugati szélén lévő fán volt, amit kék nyíllal jelöltem.



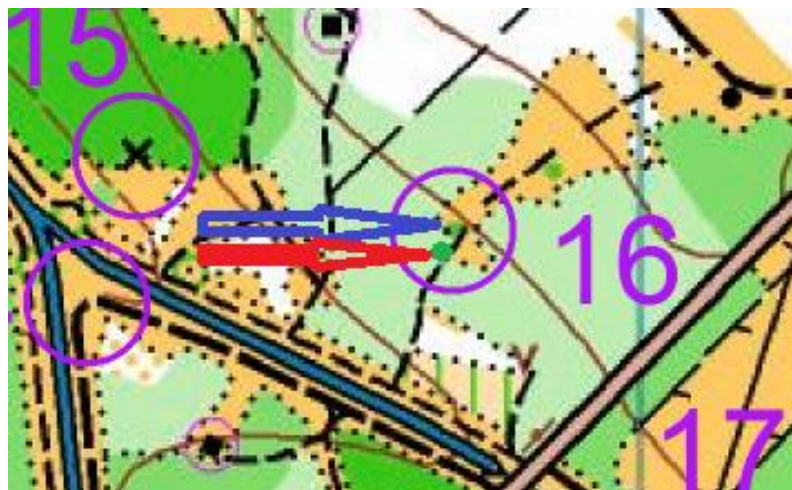
5. ellenőrző pont: A jó bója a kék nyíllal jelölt lapos tálban volt. A tévesztő bóják pedig a térképen is látható két gödörben. Ezt meglepően sokan rontották el.



8. ellenőrző pont: Itt három fán volt bója. A jó bója helyét kék nyíllal jelöltem.



16. ellenőrző pont: A jó bója a tisztás szélén lévő bokron volt. Kék nyíllal jelöltem. A tévesztő bója még a tisztás széle előtt volt. Piros nyíllal jelöltem a helyét.



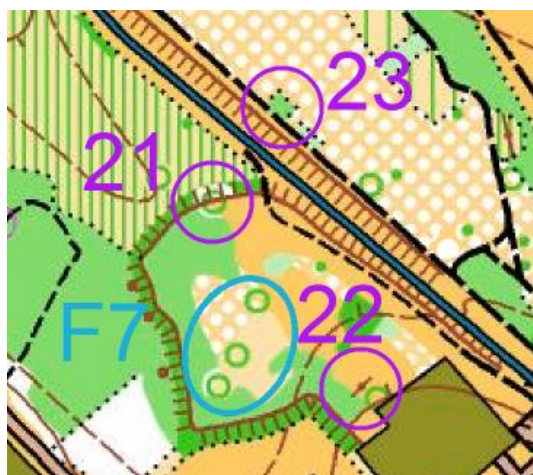
19. ellenőrző pont: Itt is elnézés kell kérnem. Az eredetileg megrajzolt térképen még vizes gödör volt ábrázolva. Azaz kék pötty volt itt. Ebből lett nyomtatás utánra zöld pötty. Elnézést azoktól, akik sok időt töltöttek el a bója kereséssel, mivel bokrot kerestek és nem vizes gödröt. De végül is minden csapat megtalálta a bóját. Így nem vettem ki a versenyből. Tévesztő bója sem volt.



21. ellenőrző pont:



Az előző oldalon látható két fa közül a bal oldali volt a töltésen. A másik fa a töltés alatt volt. Ez a fa volt a jellegzetesebb és egyben nagyobb is. A bal oldalon látható fánál kellett igazolni.



23. ellenőrző pont: A jó bója helyét én a kék nyilakkal jelölt helyekről mértem be. Ezekről a helyekről ti is be tudátok mérni, ha nem voltatok biztosak benne. A tévesztő bója a piros nyíllal jelölt helyen volt.



29. ellenőrző pont: Ennél az ellenőrző pontnál olyan jellegfát kellett keresni, ami mellett volt egy domb is.



Az első fa, amin bóját találtak nem volt jellegzetes fa és épp a dombon volt és nem a domb mellett. A második fát a bal oldali fényképen látjuk. Emellett is volt egy domb. Viszont ez a fa nem volt jellegzetes. Olyan volt, mint a többi fa a közelben. Az igazi jellegfa kicsit arrébb volt. Mellette is volt egy domb. A két fa közül a jobb oldali volt közel s távol a legmarkánsabb, legnagyobb, legjellegzetesebb fa. Ez uralta a területet. Szerintem teljesen egyértelmű, hogy a térkép rajzoló ezt a fát akarta jellegfaként ábrázolni.



30. ellenőrző pont: Itt 5 jellegfát ábrázolt a térkép rajzoló. Ebből az első 3 szerintem egész egyértelmű volt. Lásd a fényképet. A 4 és 5. jellegfát én sem mertem feladni feladatul, mivel számomra sem volt egyértelmű, hogy mit is szeretett volna ábrázolni a térkép rajzoló. Azért is a 3. jellegfát adtam fel feladatul, mivel az még teljesen egyértelmű volt. Itt nem volt semmi csalafintaság. Egyszerűen csak a 3. fánál kellett igazolni.



És végezetül szeretném még egyszer megköszönni, hogy ilyen sokan jöttetek el a versenyre.

Dravecz Ferenc

2021. szeptember 09.