

Kedves Versenyzők!

Egy rövid értékelést írtunk a 2021. június 27-én, a Farkas-erdőben megtartott Föld Napja Kupa tájékozdási túraversenyről.

Először a szokásos statisztika:

Föld Napja Kupa 2021			
kategória	család	középfok	összesen
<i>csapatok száma</i>	2	16	18 csapat
<i>versenyzők száma</i>	6 fő	28 fő	34 fő

	<i>Budapesti Tájékozdási Túrabajnokság</i>	<i>Országos Középfokú Tájékozdási Túrabajnokság</i>
<i>Középfokú bajnokság A csoport</i>	2 csapat	2 csapat
<i>Középfokú bajnokság B csoport</i>	10 csapat	10 csapat
<i>Családi bajnokság</i>	2 csapat	-

Először is szeretném mindenkinek megköszönni, hogy részt vettetek a Föld Napja Kupán. A versenyen egyetlen pálya volt.

A pályát Szádeczky-Kardoss Tamás és Dravecz Ferenc tervezte. A verseny zökkenőmentes lebonyolításban is ketten vettünk részt.

A Föld Napja Kupa része volt az Országos Középfokú Tájékozdási Túrabajnokságnak és a Budapesti Tájékozdási Túrabajnokságnak is.

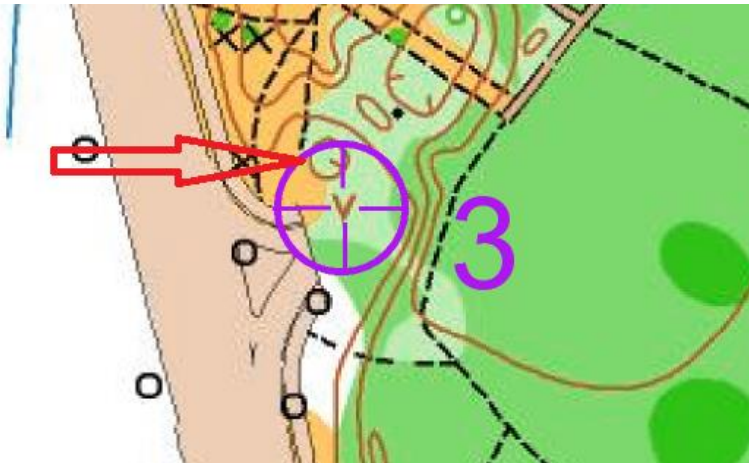
A verseny alatt egyetlen bója sem tűnt el. A verseny végére 2 zsírkréta tűnt el. A verseny végén ásvány vizet és Balaton szeletet vagy müzli szeletet kaptak az indulók.

És akkor néhány szót az ellenőrző pontokról, melyek kicsit technikásabbak voltak, vagy többen is rontották.

1. ellenőrző pont: A térképen jelölt dombocskát a piros nyíllal jelölt nagy dombtól lehetett bemérni.



3. ellenőrző pont: Néhányan a piros nyíllal jelölt nagy gödörben lévő bójánál igazoltatok. A jó bója tőle délre volt néhány méterre.



5. ellenőrző pont: Ennél az ellenőrző pontnál az volt a csalafintáság, hogy a két mélyedés között volt egy harmadik mélyedésnek tekinthető mélyedés is. Aki hibapontot kapott az itt igazolt. Kicsit arrébb volt a gödör, aminél igazolni kellett.



6. ellenőrző pont: A tévesztő bója a piros nyíllal jelölt helyen volt. Néhányan itt is igazoltatok.



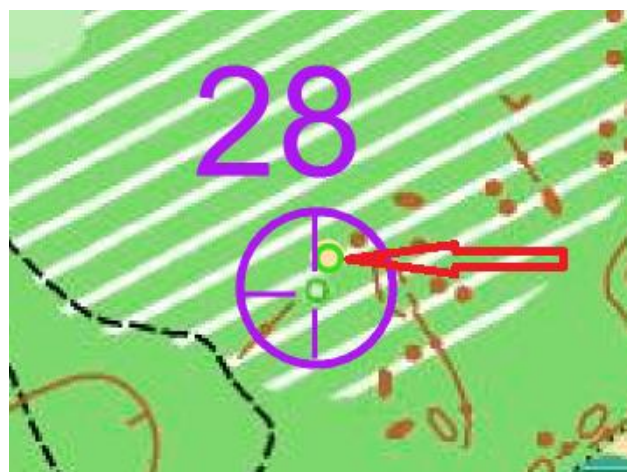
24-25. ellenőrző pont: Itt nem volt semmi csalafintaság, csak be kellett azonosítani a helyszínen a dombokat. A tévesztő bóják a térképen is ábrázolt dombokon voltak.



26. ellenőrző pont: Én ezt tartottam a legnehezebb ellenőrző pontnak. Ezt volt a legnehezebb megtalálni. Ha már megtaláltátok a tisztást, utána már viszonylag könnyebb dolgok voltak. Itt is a tévesztő bóják a térképen is jelölt dombokon voltak. Itt is a helyszínen be kellett azonosítani a térképen jelölt dombokat. A jó bója a legnagyobb dombon volt. A dombok T alakzatban való elrendeződése a valóságban is megfigyelhető volt.



28. ellenőrző pont: Néhány csapat a piros nyíllal jelölt tévesztő bójánál igazolt. A jó bója a töltés végén lévő jellegfán volt.



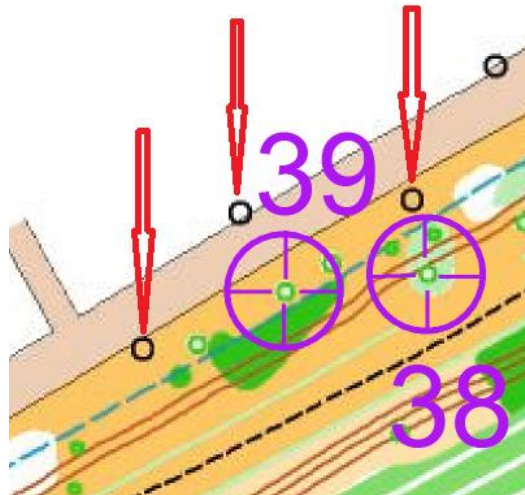
33. ellenőrző pont: Ennél az ellenőrző pontnál az volt a koncepciónk, hogy a jellegfa a térképen 1 mm-re volt a dombtól. Azaz mivel a térkép 1:6000 méretarányú, ezért a valóságban ez 6 méternek felel meg. Vagyis a jó jellegfának max. 6 méterre kell lennie a dombtól. A dombhoz közelebbi jellegfa 5 méterre volt a dombtól. A távolabbi 9 méterre. Így szerintünk a dombhoz közelebbi jellegfán volt a jó bója. Mivel a csapatok fele ezt másképp értelmezte, így inkább a dombtól távolabbi jellegfát is elfogadtuk jó megoldásként. Ne ezen múljon a verseny. De a dombtól távolabbi jellegfa biztosan 6 méternél nagyobb távolságra volt a dombtól.



36. ellenőrző pont: Ehhez nem tudok mit hozzátenni. A térképen egyértelműen látszik, hogy a két jellegfa közül az úttól távolabbinál kellett igazolni.

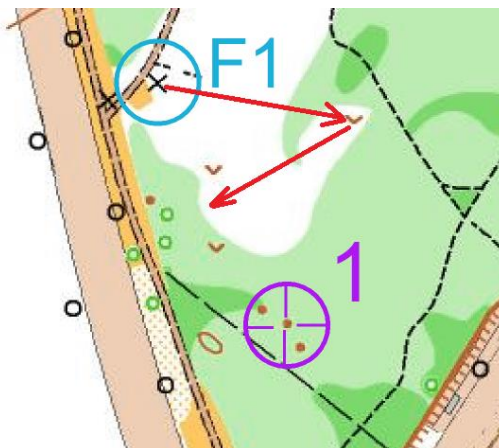


39. ellenőrző pont: Itt a három villanyoszloptól egyértelműen be lehetett mérni a jó jellegfát. De a térképen jelölt három jellegfa önmagában is elég jellegzetes volt.



És a feladatokról is néhány szó:

F1 feladat: A kis poligon feladatnál a töréspont a piros nyíllal jelölt gödörnél volt. A következő pont pedig a két gödör között volt. A tévesztő bóják a két gödörben voltak.



F2 feladat: A távolságmérés feladatot többen az ellenkező irányból végezték el. Ami nem is lett volna baj, csak túl korán abba hagyták a távolságmérést. Nem mentetek el a menetutasításban szereplő mászókáig.

F3 feladat: Itt a meglepetést az okozta, hogy ki hogyan értelmezte a feladatot. Számunkra csak annyi volt a feladat, hogy számold meg a 8 levágott oszlop csonkot. Jókat derültünk a célban, hogy a gépészmérnökök, vegyészmérnökök, agrármérnökök, villamosmérnökök milyen eltérő módon értelmezték ezt az egyszerű feladatot. Természetesen mindenki maximális pontszámot kapott.

És végezetül szeretnénk megköszönni minden csapatnak, hogy velünk töltötték ezt a vasárnapot.