

## Kedves Versenyzők!

Egy nem is olyan rövid értékelést írtunk a 2019. április 14-én, a Gellért-hegyen megtartott Föld Napja Kupa tájékoztató túraversenyről.

Először a szokásos statisztika:

Föld Napja Kupa 2019				
kategória	család	középfok	BTSSZ túravezető tanfolyam	összesen
<i>csapatok száma</i>	10	26		<b>65 csapat</b>
<i>versenyzők száma</i>	27 fő	37 fő	29 fő	<b>93 fő</b>

	<i>Budapesti Tájékoztatósi Túrabajnokság</i>	<i>Országos Középfokú Tájékoztatósi Túrabajnokság</i>
<i>Középfokú bajnokság A csoport</i>	7 csapat	6 csapat
<i>Középfokú bajnokság B csoport</i>	15 csapat	15 csapat
<i>Családi bajnokság</i>	7 csapat	7 csapat

Először is szeretném mindenkinek megköszönni, hogy részt vettetek a Föld Napja Kupán. A versenyen egyetlen pálya volt (*abból lehetett választani*).

A pályát Szádeczky-Kardoss Tamás és Dravecz Ferenc tervezte. A verseny zökkenőmentes lebonyolításban négyen vettünk részt: Szádeczky-Kardoss Tamás, Mócsány Bertalan, Tahy Ágnes és Dravecz Ferenc.

A Föld Napja Kupa része volt az Országos Középfokú Tájékoztatósi Túrabajnokságnak és a Budapesti Tájékoztatósi Túrabajnokságnak is. Illetve erősen ajánlott volt a BTSSZ túravezető tanfolyamos hallgatónak.

A verseny napján nem túl kellemes, de nevezük igazi kiránduló időnek, amiben részletek volt. Ha mozogtok megúsztátok a fagyhalált. Viszont eső szerencsére nem esett.

A bójákat már szombat délután kiraktuk. Több, mint 100 bója került kirakásra. Nem is volt olyan ellenőrző pont, ahol ne lett volna legalább egy tévesztő bója. A verseny alatt végig koncentrálni kellett a versenyzőknek.

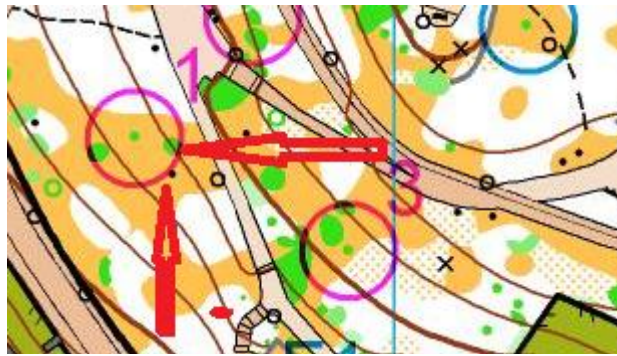
A népliget Gemes Parkverseny után szinte hihetetlen volt, de egyetlen bója sem tűnt el. Mi nagyobb vérveszteségre számítottunk. Úgy látszik ez a különbség a Népliget és a Gellért-hegy között, hogy a Gellért-hegyre inkább külföldi turisták járnak, akiket nem zavar a bója látványa. A Népligetben valamiért irritáló a bója látványa. A törzsközönség szinte kötelességének érzi, hogy leszakítsa és eldobja őket.

A verseny végén egy müzli szeletet kaptak az indulók.

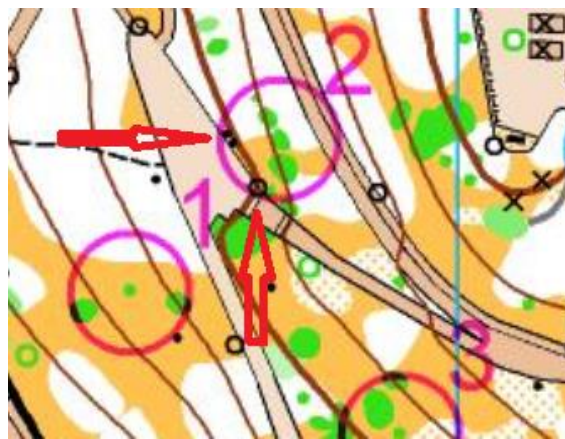
És akkor néhány szót az ellenőrző pontokról, melyek kicsit technikásabbak voltak, vagy többen is rontották.

**1. ellenőrző pont:** Ezt az ellenőrző pontot bemelegítésnek szántuk a verseny elejére. A piros nyíllal jelölt sziklától és/vagy bokortól lehetett bemérni a térképen jelzet bokrot. Két bokor közül kellett választani. A nehézség az volt ennél az ellenőrző pontnál, hogy egy jóval kisebb bokornál kellett igazolni. Azaz a tévesztő bója egy szép sudár nagy bokron volt, míg a jó bója

egy jóval satnyább bokron lengedezett. Ügyesek voltatok, 1-2 csapatot tudtunk csak megteveszteni.



**2. ellenőrző pont:** Természetesen itt sem kellett a női megérzésre hagyatkozni. Itt is volt villanyoszlop és szikla is (piros nyíllal jelölve), amitől be lehetett mérni a jó bokrot. De ha nem is mértetek irányszöveget, akkor is a négy bokor jól beazonosítható volt a valóságban is.



**3. ellenőrző pont:** Ez tényleg egy nehéz ellenőrző pont volt. A térkép rajzoló nem túl szerencsés módon alkalmazott összevont ábrázolást. A tévesztő bója nem is bokron volt, hanem egy fán. A zöld pöttyök a térképen bokrokat jelölnek és nem különálló fákat. De a közeli villanyoszloptól is lehetett irányt mérni. Szóval nem a különálló fánál kellett igazolni, hanem a nagy bokornál.



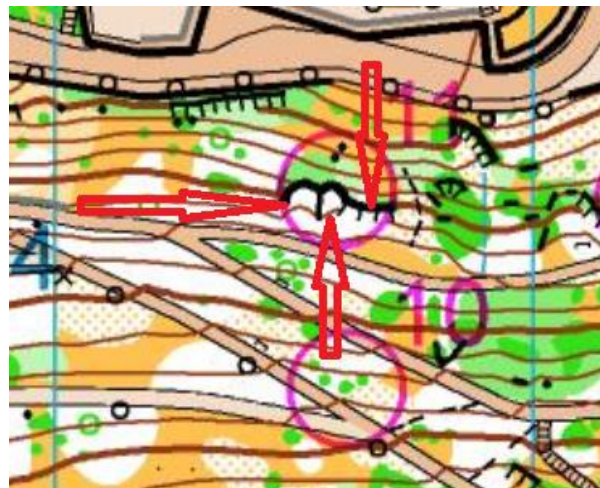
**6. ellenőrző pont:** Ezt egy nagyon könnyű ellenőrző pontnak gondoltuk, mégis több csapat is tévesztő bójánál igazolt. Ha neki támaszkodtatok a piros nyíllal jelölt jellegfának, akkor pont északra volt a jó bója. A térképen ábrázolt 3 bokor a valóságban is meg volt.



**7. ellenőrző pont:** Ennél az ellenőrző pontnál a térképen is jelzett 3 nagy bokrot kellett beazonosítani. Szikla az volt számolatlanul a lila karikán belül. Az nem volt jó taktika, ha csak a sziklákat néztétek és nem azonosítottátok be a 3 nagy bokrot.



**11. ellenőrző pont:** Ez sem volt egy könnyű ellenőrző pont. Itt 3 barlangszerű bemélyedés is volt. A legkeletebbre lévő bemélyedést a térképen csak földletörésként jelölték. Így a három mélyedés közül a középsőnél kellett igazolni.



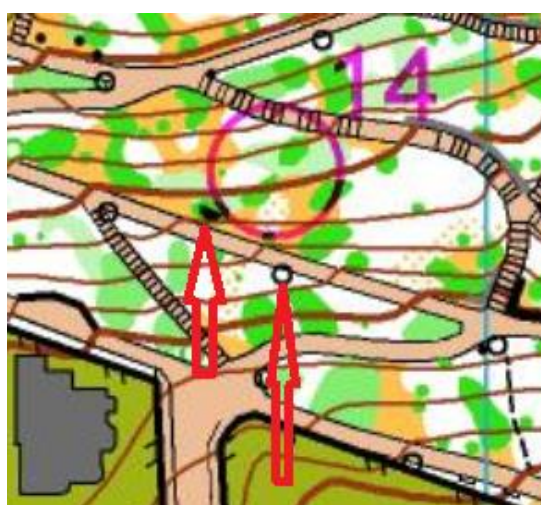
**12. ellenőrző pont:** Itt csak annyi megjegyzésem lenne, hogy a térképen jelzett jellegfa már ki volt vágva. De ettől függetlenül a tuskó még a helyén volt. Ha valaki elé, mögé, mellé, rá állt a tuskóra, akkor már be lehetett azonosítani a térképen ábrázolt bokrokat.



**13. ellenőrző pont:** Mi a piros nyíllal jelölt sziklától és útelágazástól mértük be a jó bóját. Számotokra is ez volt a praktikus.



**14. ellenőrző pont:** Itt a piros nyíllal jelölt nagy sziklától és villanyoszloptól mértük be az ellenőrző pontot. De a két nagy bokor is nagyon jellegzetes volt. Aki nem akart irányt mérni, annak elég volt a két nagy bokrot beazonosítani.



**15. ellenőrző pont:** Itt próbáltam nagyon egyértelműen úgy szűrni a térképet, hogy látszódjon, hogy nem az út melletti nagy sziklatömbön van a jó bója, hanem a sziklasor közepén. Nagyon remélem, hogy nem került ki olyan térkép a versenyre, ahol a nagy fekete pötty volt kiszűrva.



**16. ellenőrző pont:** Ennél az ellenőrző pontnál is próbáltunk nagyon alaposak lenni. Négy helyről is bemértük a bokrot. Jellegfa, szikla, pad és villanyoszlop. Ha elsétáltatok a piros nyíllal jelölt villanyoszlopig és visszaneztetek a térképen is jelzett jellegfára, akkor egy vonalban volt a jó bójás bokor a jellegfával. A tévesztő bója jobbra volt ettől a képzeletbeli vonaltól. A jellegfától is lehetett és célszerű is volt irányszöveget és távolságot mérni.



**18. ellenőrző pont:** Itt is a környező bokrokat kellett beazonosítani. A piros nyíllal jelölt villanyoszloptól volt célszerű elkezdni beazonosítani a bokrokat. A bokrok szépen meg is voltak a valóságban is.



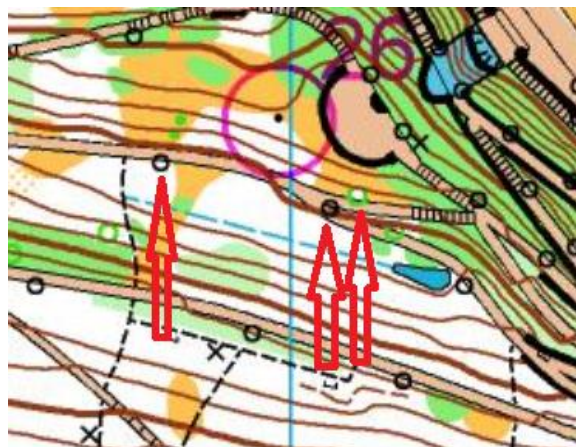
**20. ellenőrző pont:** A piros nyíllal jelölt sziklától egyértelműen be lehetett azonosítani a 3 bokrot. A középső bokron volt a jó bója. Kék nyíllal jelöltem.



**25. ellenőrző pont:** A 24. ellenőrző pont két gödrétől kellett távolságot mérni. A kék nyíllal jelölt helyen volt a 3. gödör, ami nem volt a térképen ábrázolva. A helyszínen 3 gödör volt. A középső gödörben volt a jó bója.



**26. ellenőrző pont:** Ettől az ellenőrző ponttól kicsivel többet vártunk, de nagyon figyelmesek voltak. Mi a két villanyoszloptól és a jellegfától mértük be a sziklát. A tévesztő bóják a közeli sziklákon voltak. A jó bója a többi sziklától kicsit távolabb volt és egyedül árválkodott.



**29. ellenőrző pont:** 2016-ban nagyon sokan tévesztő bóját fogtak ennél az ellenőrző pontnál. Idén szinte senki se igazolt a tévesztő bójáknál. Szóval sokkal rutinosabbak és figyelmesebbek voltak idén, vagy nagyon jó a memóriátok.

És a feladatokról is néhány szó:

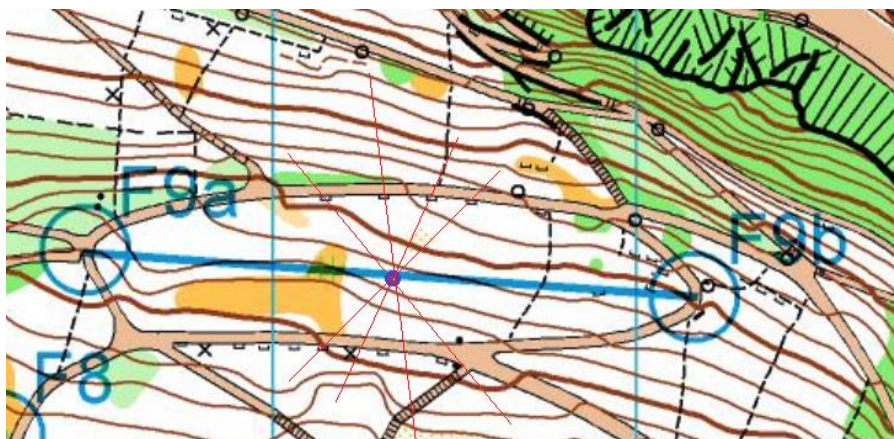
**F1 feladat:** Már csak a piros nyíllal jelölt fa volt meg a valóságban. Ezen volt a bója. Így nem kellett ennél a fánál igazolni. Azt kellett írni, hogy a jelzett fa már nincs meg.



**F2 feladat:** A menetutasításban véletlenül felcserélődött a szélkakas és a kő lovak irányszöge. Elnézést érte. Viszont a szélkakas és kő lovak is annyira egyértelműek és mással összetéveszthetetlenek voltak, hogy be lehetett azonosítani őket még felcserélt irányszöggel is.

**F7 feladat:** Itt egyetlen gödörnél kellett igazolni. A két nagy gödörbe nem is tettünk bóját, annyira egyértelműek voltak. A két gödörtől kellett távolságot mérni. A két gödörtől északra két gödör is volt. Mindkettőbe tettünk bóját. A két gödörhöz közelebbi gödörnél kellett igazolni, mivel ez nem volt rajta a térképen. Túl közel volt a két nagyobb gödörhöz. Volt egy gödör a két nagyobb gödörtől déli irányba is. Ebben is volt bója. Ez a gödör sem volt rajta a térképen, viszont már kívül volt a kék karikán. A feladatban pedig ki volt hangsúlyozva, hogy csak a kék karikán belül kell igazolni a térképen nem jelzett gödörnél.

**F9 feladat:** Kétféleképpen is meg lehetett oldani ezt a feladatot. Vagy végigmentetek a kék vonalon és kimértétek a féltávot, vagy kiszerkesztették. A féltáv könnyen kiszerkeszthető volt, mivel a közelben volt négy pad. Ezekről pedig ki lehetett szerkeszteni a féltávot. Én mindkét módon kimértem a féltávot.



És végezetül szeretnénk megköszönni minden csapatnak, hogy velünk töltöttétek ezt a kissé hűvös vasárnapot.