

Értékelés

Gémes Októberfeszt tájékoztató túraverseny

2018. október 14.

Tarka-rét – Feri-erdő

Először a szokásos statisztika:

Gémes Októberfeszt 2018				
kategória	alapfok	középfok A csoport	középfok B csoport	összesen
<i>csapatok száma</i>	11	9	13	33 csapat
<i>versenyzők száma</i>	42 fő	16 fő	24 fő	82 fő

Először is szeretném mindenkinek megköszönni, hogy részt vettetek a Gémes Októberfeszten. A versenyen két pálya volt, abból lehetett választani a tudásszintnek megfelelően. A középfokú B kategóriát és a középfokú családi kategóriát összevontuk, mivel csak egy középfokú családi csapat indult a versenyen. A Gémes Októberfeszt része volt az Országos Középfokú Tájékoztató Túrabajnokságnak és a Budapesti Tájékoztató Túrabajnokságnak is.

A pályát Dravecz Ferenc tervezte. A verseny lebonyolításában 4 ember vett részt: Farkas Sándor, Szabó Zsuzsa, Draveczné Nagy Mária és Dravecz Ferenc.

A verseny alatt szerencsére egyetlen bója sem tűnt el. A verseny végén minden bója és szűrőbélyegző a helyén volt.

Az időjárásra sem lehetett panasz. Nagyon kellemes kiránduló idő volt.

Szerettem volna egy kis Októberfeszt hangulatot teremteni a verseny végén, így a készlet erejéig lehetőség volt egy kis sörözésre is. Ez leginkább a tömegközlekedéssel érkező csapatokat érintette. Plusz a szokásos Balaton szelet járt minden résztvevőnek.

A pálya tervezését jelentősen megnehezítette, hogy az erdőben nagyon sok helyen voltak kaptárak kitéve. Ezeket a helyeket el szerettem volna kerülni. Ezért is volt két térképen a verseny, mivel a méhek miatt sok hely nem volt alkalmas versenyzésre, ki kellett kerülni őket.

És akkor néhány szót az ellenőrző pontokról, melyek technikásabbak voltak, vagy többen is rontották.

KÖZÉPFOKÚ és ALAPFOKÚ PÁLYA

1. ellenőrző pont: A térképen nem jelölt bokrok és fák keresése feladatnál 4 olyan bója volt kirakva, ami térképen nem jelölt bokron vagy fán volt. És 4 db tévesztő bója volt. Minden kihagyott bója 10 hibapontot ért és minden tévesztő bójánál történő igazolás is 10 hibapontot ért. Max. 60 hibapontot lehetett kapni ezért a feladatért.

1-2 csapat jelezte a célban, hogy csak 3 bójánál igazolt, ezért pályabontáskor még egyszer alaposan átnéztem a bójákat és továbbra is fenntartom, hogy 4 olyan bója volt kirakva, amik olyan fán és bokron voltak, melyek nem voltak a térképen jelölve.

2. ellenőrző pont: Ezt az ellenőrző pontot sok csapat felcserélte a 3. ellenőrző ponttal. Azaz a 3. ellenőrző pontnál igazoltatok először, majd csak utána a 2. ellenőrző pontnál. Az irgum-burgumon kívül egyéb szankció nem volt. Senki sem kapott érte hibapontot, aki fordított sorrendben érintette a 2. illetve 3. ellenőrző pontot. Sokan voltak ilyen renitensek.

Ennél a feladatnál két megoldást is elfogadtam, mivel utólag vettem csak észre, hogy a térképen a lila karika eltakarta a gödröt. Piros nyíllal jelöltem. Én pont ettől a gödörtől

méretegettem be a jellegfákat. Annyi térképhiba is volt ezen a helyen, hogy a kék nyíllal jelölt jellegfák jóval távolabb voltak az úttól. Már a belső kis tisztás szélén voltak.

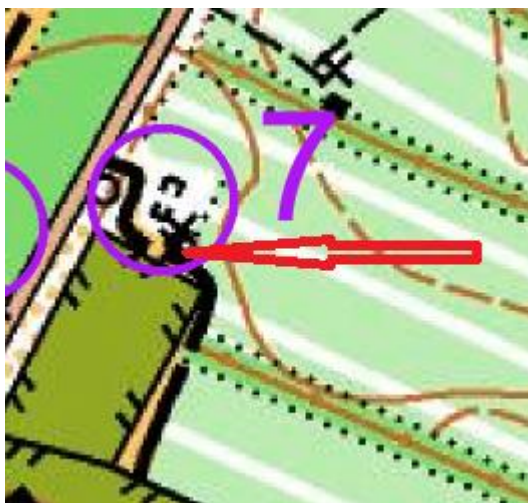


3. ellenőrző pont (alapfokú 2. ellenőrző pont): A piros nyíllal jelölt töltés, domb a valóságban is meg volt. A töltéstől pontosan délre volt a jó bója. A tévesztő bóják garantáltan nem délre voltak a töltés végétől.



5. ellenőrző pont: Itt gondolom volt egy laza káromkodás, mikor bementetek a jellegfához. Bocsánat érte.

6. ellenőrző pont: Aki hibapontot kapott az a piros nyíllal jelölt kutaknál igazolt. Kiszúrva az épület alapzat maradványa volt.



10. ellenőrző pont (alapfokú 8. ellenőrző pont): Itt egyértelműen határkő van szúrva és nem kút. Kicsit be kellett mászni a határkőhöz, de ott volt.

11. ellenőrző pont (alapfokú 9. ellenőrző pont): Ennél az ellenőrző pontnál egy elég jellegtelen kis háromszögletes kövecskénél volt a tévesztő bója. A jó bója sem egy méteres határkövön volt, de azért mégis csak egy határkövecske volt.

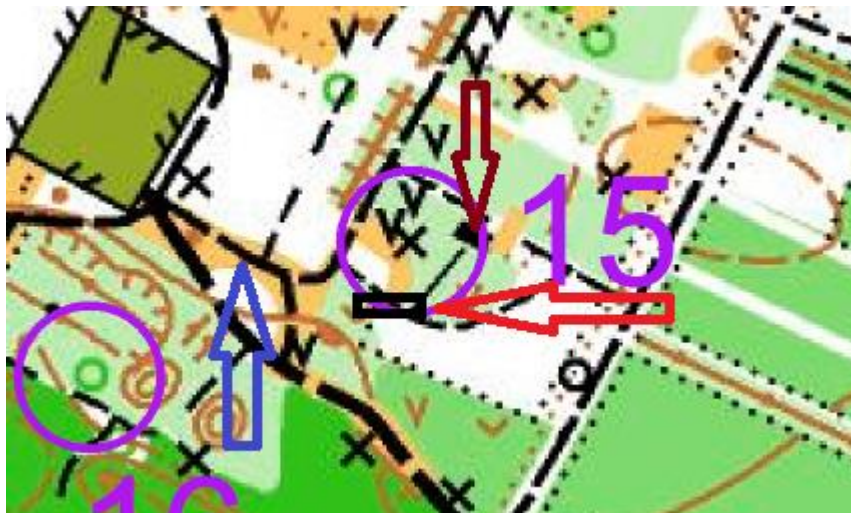
12. ellenőrző pont: Ha jól sejtem egy-két káromkodás itt is elhangzott. De lehet, hogy három-négy is. De cserébe még ennél is durvább helyen lévő ellenőrző pontokat vettem ki a végső középfokú pályából.

13. ellenőrző pont (alapfokú 10. ellenőrző pont): Itt csak annyi megjegyzésem lenne, hogy a térkép rajzoló helyében és épület romokként ábrázoltam volna ezeket az épület romokat és nem barna illetve fekete gödörként. De gondolom hamar rájöttetek ti is, hogy mit akart itt jelölni a térkép rajzoló a gödör jelöléssel. De egyértelműen a délebbre lévő épület romnál kellett igazolni.

14. ellenőrző pont (alapfokú 11. ellenőrző pont): Az ellenőrző pont környékén volt egy negyedik domb is, ami nem volt a térképen jelölve. Piros nyíllal jelöltem. De ti pont az ellenkező irányból jöttetek és nem kellett, hogy megzavarjon benneteket a dombok számolásában. A három térképen is jelölt domb közül a középsőnél kellett igazolni.

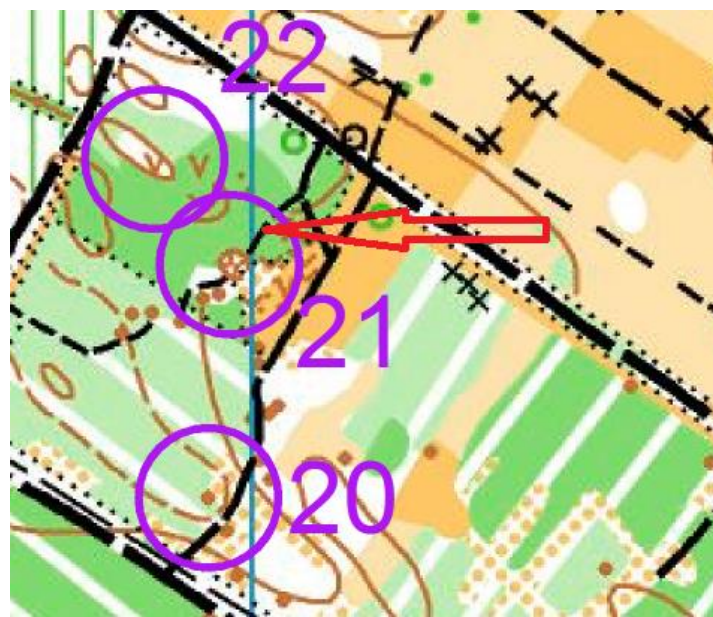


15. ellenőrző pont (alapfokú 12 ellenőrző pont): Itt azért több csapat is tévesztő bóját fogott. Itt volt egy épület rom, ami nem volt a térképen jelölve. Piros nyíllal jelöltem. Viszont a kék nyíllal jelölt út meghosszabbításánál volt. Azaz jóval délebbre, mint a térképen jelölt fekete X. De akár a barna nyíllal jelölt épület romtól is be lehetett mérni a fekete X-et. Jelen esetben egy kidőlt beton oszlop volt fekete X-ként jelölve a térképen.



20. ellenőrző pont: Ennél az ellenőrző pontnál nem is igazán értettem, hogy mi okozott ekkora gondot. Én az úttól lemértem az 50 métert, balra fordultam, lemértem 10 métert és ott volt a dombocska, vagy inkább csak kis bucka. Ezzel szemben szinte alig volt 1-2 csapat, aki ennél a dombnál igazolt. Ez volt menet irányból az első bója. Mivel nem szerettem volna, hogy a verseny végeredményét nagymértékben befolyásolja ez az ellenőrző pont, ezért itt elfogadtam mindhárom bóját. A verseny végeredményét nagyon megváltoztatta volna, ha csak azt a bóját fogadom el, amit én gondoltam jó bójának. Ezt pedig nem szerettem volna.

21. ellenőrző pont (alapfokú 19. ellenőrző pont): Ha megkerestétek volna a piros nyíllal jelölt utat, akkor nem igazoltatok volna a tévesztő bójáknál. Északról dél-nyugat felé haladva jól látható és követhető volt az út. Pont a nagy gödörhöz ment.



23. ellenőrző pont (alapfokú 20. ellenőrző pont): A térképen jelölt rókavár 140 méterre volt az úttól. Igazán rókavár a kicsit távolabbi rókavár volt.

24. ellenőrző pont (alapfokú 21. ellenőrző pont): Itt egy betoncső volt a fekete X. Majdnem minden csapat megtalálta és felismerte.

28. ellenőrző pont (alapfokú 25. ellenőrző pont): Itt a két domb közötti gödörben volt a jó bója. De ez a térképen is látszott, hogyombok közötti gödörben kell keresni a jó bóját.

És végezetül szeretném még egyszer megköszönni, hogy részt vettetek a Gémes Októberfesztén. Remélem jól éreztétek magatokat.

Dravecz Ferenc

Budapest, 2018.10.25.