

Támogatónk:



BIKOM Pécsi Környezetgazdálkodási Kft.



Informatika 2000
PÉCS, RÁKÓCZI ÚT 72.
72/511-901 72/333-987



www.vhcom.hu
info@vhcom.hu




PÉCS ÖNKORMÁNYZAT

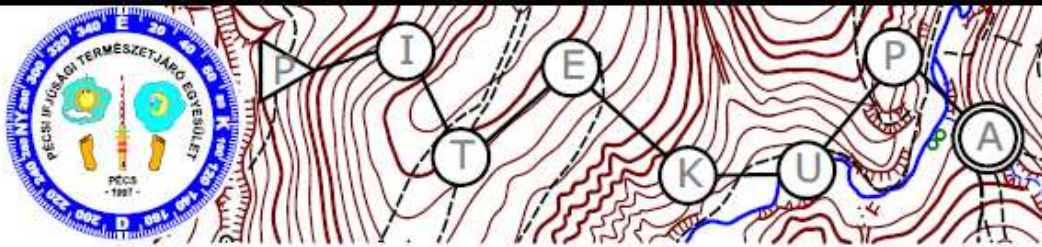


7630 Pécs, Mohácsi út 2.
Tel./Fax: 72/525-170

II. PITE KUPA

2009.04.18.





II. PITE KUPA

Gyalogos Természetjáró Tájékozódási Túraverseny az Országos Természetjáró Tájékozódási Csapatbajnokság IV. fordulója 2009. április 18.

A verseny célja:

Egy országos kiírású verseny rendszeres megrendezése Mecsekben. Kellemesen eltöltött idő barátokkal, versenytársakkal a természetben miközben a túrázás, versenyzés közben a térképolvasás, a tájoló használatnak, a tájékozódási képességnek fejlesztése és a természettel, természetjárással, tájékozódással, térképpel kapcsolatos elméleti és gyakorlati feladatok megoldásának fejlesztése.

A verseny helye és ideje:

2009. április 18. (szombat)

Találkozó, előrajt: A verseny központja Pécsbányán a művelődési házban (volt általános iskolában) lesz. Pécs, Gesztenyés u. 19. (LAT: 46°06' 42,764", LON: 18° 14' 42,89")

Az első rajt 8 órakor, a tervezett utolsó rajt 10 óra 30 perckor lesz.

A helyszín megközelíthető a Pécs Főpályaudvarról induló 40-es számú helyi buszjárat segítségével.

Rendező:

Pécsi Ifjúsági Természetjáró Egyesület

Versenybizottság:

Tagjai: Márton Zoltán, Eisenberg Péter, Bota János, Juhász Zoltán, Kovács István

Szövetségi ellenőr: Fodor Péter

7400 Kaposvár, Zaranyi ltp. 15. 1/34, tel.: 20/419-6764, e-mail: fodorpeter@freemail.hu

A verseny formái és kategóriái:

Bontott távú, kötött menetsebességű, felső-, közép- és alacsonyfokú egyfordulós, nappali természetjáró tájékozódási túraverseny.

A, A/36, A/50, A/60-70 kategóriák:

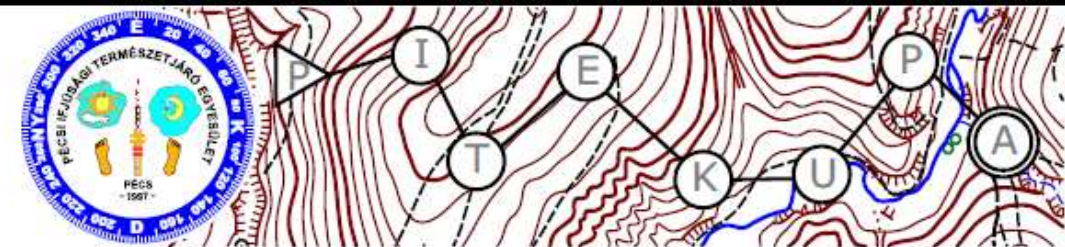
Felsőfokú: tájfutótérképen, tájékozódási feladatokkal nehezített versenypályák, 2-4 fős csapatok részére, a megfelelő életkori kategóriákkal. (Távok: 8,2, 8,2, 6,3 és ~5 km, szintek: 540, 540, 410, 300 m. Az „A” és „A36” kategóriák azonos pályán, de különböző menetsebességgel haladnak.

B kategória:

Középfokú: tájfutótérképen, kevés tájékozódási feladattal nehezített versenypályák, 2-4 fős csapatok részére. (Táv: ~7,1 km, szint: 520 m.)

„Emelt C” kategória:

Alapfokú: tájfutótérképen, bontott távú verseny (2-4 fős csapatok részére), az időmérő állomások között kötött menetidővel, közvetlenül utak mellett található ellenőrzőpontokkal + elméleti kérdések megoldása. Alapszintű tájékozódási feladatok megoldása szükséges. (Táv: 6 km, szint: 390 m.)



„C” kategória:

Alapfokú: turisztatérképen, útvonalleírással segített, bontott távú verseny (2-5 fős csapatok részére), az időmérő állomások között kötött menetidővel + elméleti kérdések megoldása. A "kiránduló C" kategória végig jelzett turistaúton halad. (Táv: 7 km, szint: 400 m.)

Díjazás:

Kategóriánként az I., II. és III. helyezést elért csapatok érem és oklevél díjazásban részesülnek. Minden kategória első helyezett csapata elnyeri a kategóriájának megfelelő vándor kupát! A rendezők fenntartják a jogot, hogy kevés induló esetén, az értékelésben kategória-összevonást alkalmazzanak. Az eredményhirdetés tervezett időpontja 16 óra. A versenyen induló minden résztvevő megkapja a verseny kitűzőjét.

Nevezés, nevezési díj:

Előzetes nevezés postai úton: 2009. április 14-ig: 7762 Pécsudvard Felszabadulás u. 71.

Előzetes nevezés elektronikus úton: 2009. április 14-ig: pitekupa@pite.wudu.hu

Kérjük, hogy a nevezésben az alábbi adatokat adjátok meg: csapatnév, kategória, versenyzők száma, plusz térkép igény.

Érdeklődni telefonon:

Bota János (30/993-8595), Juhász Zoltán (20/310-5754)

A verseny nevezési díja:

Határidőig beérkezett nevezés esetén 600 Ft / fő

helyszíni nevezés esetén mindenkinek 800 Ft / fő

A nevezési díjat a verseny helyszínén, indulás előtt kell befizetni.

A versenyen minden A és B kategóriás csapat egy darab berajzolt nyomdai és egy darab színes, fénymásolt térképet kap (2006-os helyesbítés, M 1:10000, alapszintköz: 5 m). A két darab térképén kívül, igény szerint plusz, színes fénymásolt térképet térítés ellenében biztosítunk, de azt kérjük az elnevezéssel együtt előre jelezni. A plusz térkép ára: 250 Ft/db. A „Emelt C” kategória csapatai csapatonként egy-egy térképet kapnak. Előzetes kérés alapján plusz egy térkép kérhető térítés ellenében. A „C” kategóriában saját turisztatérkép javasolt.

Kötelező felszerelés:

Tájoló, íróeszköz, óra, elsősegély csomag. Az A és B kategóriáknál körző, vonalzó is. „C” kategóriában a Mecsek turisztatérkép kötelező.

Kiegészítő rendelkezések:

Vitás esetekben irányadó a Magyar Természetbarát Szövetség Versenyszabályzata (2007. évi módosított kiadás).

Óvás - írásban, a csapat célba érkezését követő egy órán belül nyújtható be a versenybírósnak elnökéhez, az óvási díj, 2.000 Ft egyidejű megfizetésével.

A versenyen való induláshoz sportorvosi engedély nem szükséges, a versenyen mindenki saját felelősségére indul. Kártérítés a verseny rendezőitől semmilyen címen nem igényelhető.

Szolgáltatások:

A versenyközpontban csomagmegőrzés, a célban ital, zsíros kenyér.

Kellemes időtöltést, és jó versenyzést kíván a rendezőség!